



Catalogo 2015

Transalpina Editrice

Anno fondazione: 2001

Via di Torre Bianca 27/a
34132 Trieste (TS)

tel. +39 040662297

fax +39 040661288

mail: editrice@transalpina.it
internet: www.transalpina.it

CATALOGO 2015

Collana Andar de Bora

Andar per Trincee sul Carso della Grande Guerra	pag. 2
Ciceria e Monte Maggiore	pag. 3
Selva di Tarnova	pag. 4
Carso di Corsa	pag. 5
Trincee Nascoste	pag. 6
Monte Nanos	pag. 7
Andar per Trincee sul Carso Triestino, Goriziano e Sloveno	pag. 8

Collana Le Cartine

Carso Triestino, Goriziano e Sloveno 1:25.000	pag. 9
Carso Triestino 1:25.000	pag. 10

Altri titoli

Almanacco Mitteleuropeo	pag. 11
Che Profumo el Rosmarin	pag. 12
Beri, Beri Rožmarin Zeleni	pag. 13
Sci Fuoripista	pag. 14
Portolano del Golfo di Trieste	pag. 15

Transalpina Editrice

Via di Torre Bianca 27/a
34132 Trieste (TS)


tel. +39 040662297
fax +39 040661288

mail: editrice@transalpina.it
internet: www.transalpina.it
Prefisso ISBN: 88-88281

P.IVA 00871160321
CC postale: 12718342

Anno fondazione: 2001
Settori produzione: *Etnologia - Folklore; Libri di montagna;
Sport; Storia locale; Turismo - Guide turistiche*





Andar per Trincee sul Carso della Grande Guerra

Autore: Lucio Fabi
Collana: Andar de Bora (a cura di Alessandro Ambrosi)
ISBN: 978-88-88281-15-5
Pagine e prezzo: 160 pp. - € 16,00
Formato 14,5x21
Peso: 350,00 g
Uscita: aprile 2014
Sezione: Carso / Guide

IL LIBRO

Andar per trincee, cent'anni dopo. Nei luoghi di quella guerra ormai lontana eppure ancor presente nel territorio e nella memoria di visitatori provenienti da tutt'Europa, e ancor da più lontano, che seguitano a tornare su quel Carso, Kras, Karst teatro della Grande Guerra, oggi senza più confini. Nei suoi luoghi: Redipuglia, Dolina dei Bersaglieri, Sei Busi, San Martino, San Michele, Brestovec, Trincea della Frasche, Doberdò, Vallone, Quote di guerra, Nad Logem, Kremenjak, Cimiteri di guerra d'italiani e austro-ungarici da Doberdò a Štanjel, Cerje, Komenski Kras, Temnica, Grotte e caverne di guerra, Monfalcone, Quota Toti, Parco tematico della Grande Guerra, Spiagge armate da Punta Sdobba a Grado. E con le narrazioni di protagonisti noti e altri meno conosciuti: Tirel, Ungaretti, Schalek, Orefice, Bussi, Piccolini, Liebman Modiano, Weber.


“Andar per Trincee sul Carso della Grande Guerra” un'agile guida, tutta a colori, di facili e aggiornati itinerari di guerra (con relative mappe, narrazione storica e pratiche descrizioni escursionistiche), per un turismo consapevole, a riscoprire i resti delle trincee della Prima Guerra Mondiale sul Carso.

L'AUTORE

Storico e consulente museale. Ha pubblicato diversi libri sugli aspetti sociali e iconografici del primo conflitto mondiale, nelle sue prospettive scientifiche e divulgative, tra cui Gente di trincea (Mursia 1994), La prima guerra mondiale (Editori Riuniti 1998), Il bravo soldato mulo (Mursia 2012).

Ha collaborato all'allestimento di vari musei della Grande Guerra in Trentino, Veneto e Friuli Venezia Giulia. Svolge attività espositiva in Italia e all'estero. Fa parte del Comitato scientifico interministeriale per la commemorazione del «Centenario della prima guerra mondiale». Per la nostra casa editrice ha pubblicato con Roberto Todero Andar per trincee sul carso triestino, goriziano e sloveno (2004).

"Imperdibile dell'anno 2014"
"Libro del cuore 2014"
Alpinia.net



Ciceria e Monte Maggiore
L'Istria Bianca dalla Carsia al Quarnero
Itinerari, Natura e Storia tra i Monti della Vena e i Monti Caldiera (Čičarija, Čičarija e Učka)

Autore: Ettore Tomasi
 Collana: Andar de Bora (a cura di Alessandro Ambrosi)
 ISBN: 978-88-88281-14-8
 Pagine e prezzo: 328 pp. - € 27,00
 Peso: 730,00 g
 Uscita: febbraio 2012
 Sezione: Carso / Guide

IL LIBRO

L'"Istria Bianca": dall'isolato, tranquillo e incontaminato altopiano dei Cici fino all'Učka "tetto d'Istria" sopra il mare del Kvarner Quarnero.

Itinerari, natura e storia nell'"Istria Montana": dal Monte Carso Vrh Griže sopra la Val Rosandra Glinščica al Monte Maggiore Učka sopra Rijeka Fiume, per la prima volta in assoluto in una nuova e dettagliatissima guida escursionistica con più di 50 itinerari, 10 versanti d'accesso ed altrettante traversate, 40 mappe dei percorsi, 30 disegni e immagini, oltre 750 foto a colori.

Carso Kras italo-sloveno:

i sentieri al Monte Carso Mali Kras, "La Valle", Hrpelje, Beka, Ocizla, Osp...

Čičarija slovena:

lo Slavnik: il Monte Taiano, arrampicate a Črni Kal, danze macabre a Hrastovlje, passi solitari per la Movraska Vala...

Čičarija croata:

i Monti della Vena, il misterioso bosco di Cástua, Hum: "la città più piccola del mondo", Mirna: il fiume Quieto, la lunga traversata dei Monti Caldiera, Vela Draga la "Valle delle Meraviglie": Cappadocia istriana, il Vojak: uno dei più bei panorami europei, il Parco dell'Učka e la meravigliosa flora del "Montemagiòr", la "Valle Medea" e la "Valle delle Fate", il Monte Sisol, le storiche passeggiate "Franz Josef" e "Carmen Sylva" nella dolce costiera liburnica...

Tra Ciceria e Monte Maggiore: creste selvagge e solitarie, montagne al cospetto del mare.

Una selezione di percorsi e itinerari è presente con apposite sigle nella carta topografica "Carso Triestino, Goriziano e Sloveno 1:25 000" di Transalpina Editrice.

L'AUTORE

Ettore Tomasi, alpinista, naturalista e consulente editoriale, dal 1958 svolge un'intensa attività alpinistica, escursionistica e di ricerca scientifica. Ha pubblicato una vasta serie d'articoli, guide escursionistiche e opere scientifiche. Ampia è l'esperienza maturata tra gruppi montuosi e ambienti naturali di mezza Europa. Collaboratore dell'Università degli Studi di Trieste (botanica) e ricercatore esterno presso il Museo Civico di Storia Naturale di Trieste dove svolge ricerche Cécidologiche nell'ambito della regione Friuli Venezia Giulia.

Opera finalista al
Premio Letterario
"LeggiMontagna"
 10a Edizione
Il Classificata
 nella Sezione Guide

Opera in concorso al
 41 Premio Itas
 del Libro di Montagna



Selva di Tarnova
La foresta a colori
Escursioni, Natura e Storia sul Tmovski Gozd

Autori: Ettore Tomasi - Giovanni Stegù
 (con un contributo di Roberto Todero)
 Collana: Andar de Bora (a cura di Alessandro Ambrosi)
 ISBN 978-88-88281-09-4
 Pagine e prezzo: 232 pp. - € 24,50
 Formato: 14,5x21
 Peso: 530,00 g
 Uscita: dicembre 2009
 Sezione: Carso / Guide

Opera partecipante al
 Premio Letterario
 "LeggiMontagna"
 8a Edizione

Opera in concorso al
 39 Premio Itas
 del Libro di Montagna

IL LIBRO

Oltre quaranta percorsi nell'incredibile scenario naturale del Tmovski Gozd, incontaminata natura in Slovenia. Le valli dell'Isonzo e del Vipacco e la Selva di Tarnova con i sentieri storici, quelli "di vini" nelle Vipavska e Braniška Dolina e Planina, i Sentieri Pedemontani ed i Sentieri dell'Altopiano di Tarnova. Itinerari, natura e storia nella grande foresta incastonata come un gioiello tra Gorizia, Ajdovščina e Idrija in un'inedita guida, con decine di mappe e centinaia di foto a colori. Kobarid - Caporetto, Sveta Gora - Monte Santo, Škabrijel - Monte San Gabriele, il bosco Panovec, Sveti Danijel - Monte San Daniele, il monte Kucelj, Kamnje, Lokavec, Fužine, Kuk, il Caven, il Poldanovec, il Merzovec, Mala Lazna, i Golaki, Kotlovksi vrh, l'Hudournik, la tipografia partigiana, il Crni vrh, lo Javornik in un'inedita guida, con mappe e foto a colori.


Con un contributo di Roberto Todero relativo alla Selva di Tarnova nelle due guerre mondiali ed un capitolo conclusivo dedicato alle Grandi Traversate alpine slovene.

Una selezione di percorsi e itinerari è presente con apposite sigle nella carta topografica "Carso Triestino, Goriziano e Sloveno 1:25 000" di Transalpina Editrice.

GLI AUTORI

Ettore Tomasi, alpinista, naturalista e consulente editoriale, dal 1958 svolge un'intensa attività alpinistica, escursionistica e di ricerca scientifica. Ha pubblicato una vasta serie d'articoli, guide escursionistiche e opere scientifiche. Ampia è l'esperienza maturata tra gruppi montuosi e ambienti naturali di mezza Europa. Collaboratore dell'Università degli Studi di Trieste (botanica) e ricercatore esterno presso il Museo Civico di Storia Naturale di Trieste dove svolge ricerche Cecidologiche nell'ambito della regione Friuli Venezia Giulia.

Giovanni Stegù, classe 1944, appassionato in gioventù di varie discipline sportive, ma poche erano le escursioni fatte in montagna durante i rari soggiorni estivi. Il cambiamento, la svolta, è del 1996, quando si associa al C.A.I. e frequenta il corso "Rose d'Inverno" dell'Associazione XXX Ottobre di Trieste. Conosce così Ettore Tomasi che gli fa da istruttore e il rapporto si trasforma via via in amicizia e condivisione della passione per la montagna.



Carso di corsa
Trail Running sul Carso Triestino e Sloveno
Percorsi, Circuiti, Itinerari

Autori: Fabio Fabris - Mauro Santoni
 Collana: Andar de Bora (a cura di Alessandro Ambrosi)
 ISBN 978-88-88281-11-7
 Pagine e prezzo: 136 pp. - € 18,00
 Formato: 14,5x21
 Peso: 380,00 g
 Uscita: Settembre 2008
 Sezione: Carso / Guide

"Imperdibile dell'anno 2008"
 sezione speciale "le nicchie"
 (Alpinia.net)

Opera partecipante al
 Premio Letterario
 "LeggiMontagna"
 8a Edizione

IL LIBRO


Attraverso la Valle del torrente Rosandra ...e oltre.
 Basovizza e dintorni, il bosco Igouza, il Monte Cocusso, palestra di salite.
 Poi la Napoleonica in uno "zapping" di paesaggi ed i boschi di Santa Croce, terrazza sul mare.
 Un tour della "fortezza Hermada" e l' "alta Via del Carso", mitica "cavalcata" sul sentiero Cai numero 3, da Pesek a Jamiano.
 Attraverso il Carso da est ad ovest, di qua e di là dal confine: tutto ovviamente di corsa!
 Correre per divertirsi e viaggiare nella natura con il trail-running.
 Percorsi, circuiti, itinerari (mappe e altimetrie) descritti e raccontati da due appassionati runners, per la prima volta, in un'agile e scattante guida, tutta a colori, alla scoperta del "Carso di corsa".

Una selezione di percorsi e itinerari è presente con apposite sigle nella carta topografica "Carso Triestino, Goriziano e Sloveno 1:25 000" di Transalpina Editrice.

GLI AUTORI

Fabio "Alce" Fabris, vive e lavora a Trieste. Appassionato di montagna pratica sport che lo avvicinano a quest'ambiente, principalmente corsa in montagna e mountain bike. Autore di guide escursionistiche, collabora come itinerarista con riviste specializzate. Membro del Cai-Cim-Sag Trieste dal 1998, svolge attività mirata a gare di lunga percorrenza in natura. Ha partecipato a spedizioni di "escursionismo veloce" in Tibet, Nepal, Marocco, Messico, Costa Rica e India organizzate per compiere di corsa grandi tracciati di trekking e lunghe vie di pellegrinaggio. Sua l'idea di codificare itinerari per podisti: questa guida ne è la testimonianza.

Mauro "Geko" Santoni, triestino, giornalista pubblicista. Calciatore dilettante prima, runner poi. Dalla pista alla strada, saggiando i tendini con le maratone e scoprendo in seguito i sentieri carsici (Circolo Lloyd Adriatico, G.S. Valrosandra, Cai-Cim-Sag). Ha partecipato a spedizioni internazionali esplorative di corsa in montagna in Nepal, India, Costa Rica, Bosnia e Montenegro. Dirigente nel volontariato sportivo (Acli, C.S.I.) istruttore e arbitro (F.I.G. Handball). Dal 1990, presenza costante nel mondo giornalistico sportivo locale: dalla radio ("Trieste Radio Express", "Nuova Radio Sound", "Radioattività" e "www.cittadiniradio.it"), alla tv ("Telequattro"), alla carta stampata ("Il Piccolo", "Corriere dello Sport-Stadio", "TriesteSport", "CitySport").



Trincee nascoste sul Carso Triestino, Goriziano e Sloveno

Autori: Roberto Todero - Franco Bottazzi - Gianni Cabrera - Paolo Pollanzi - Bruno Scarcia

Collana: Andar de Bora (a cura di Alessandro Ambrosi)

ISBN 978-88-88281-10-0

Pagine e prezzo: 176 pp. - € 18,50

Formato: 14,5x21

Peso: 400,00 g

Uscita: Maggio 2008

Sezione: Carso / Guide

Opera partecipante al
Premio Letterario
"Leggimontagna"
8a Edizione

Opera partecipante al Premio
"Generale Divisione
Amedeo De Cia"
Edizione 2011
a cura della
Sezione A.N.A "Valsusa"

IL LIBRO

Dopo il successo di "Andar per Trincee" (primo volume della collana "Andar de Bora" curata da Alessandro Ambrosi) pubblicato nel 2004 a novant'anni dall'inizio del primo conflitto mondiale, Transalpina Editrice presenta nel 2008, a novant'anni dalla conclusione dello stesso, "Trincee Nascoste" una nuova pubblicazione che vi aiuterà a non dimenticare quegli uomini la cui storia è ancora là sul Carso a portata di mano, nascosta sotto pochi centimetri d'erba e sassi. Un'opera anche questa diversa dal tradizionale che vuole essere insieme un libro per ricordare (i tanti "poveri uomini", d'etnie diverse, che immolarono le loro vite in quella terribile tragedia) ed una guida escursionistica che vi permetterà nel contempo di visitare, in tutta sicurezza, quelle trincee spesso oramai nascoste dal tempo e dalla natura, un tempo siti d'aspri e cruenti combattimenti, ora quieti sentieri da riscoprire e percorrere con tranquillità sul bellissimo altopiano carsico. "Trincee nascoste", agile guida, tutta a colori, con l'appendice di un'accurata bibliografia e di utili informazioni pratiche, dove in sette grandi itinerari (con relative mappe anch'esse a colori) cinque autorevoli esperti di guerra carsica vi accompagneranno con la loro narrazione storica e pratiche descrizioni escursionistiche alla riscoperta dei resti delle trincee della Prima Guerra Mondiale sul Carso triestino, goriziano e sloveno.

Una selezione di percorsi e itinerari è presente con apposite sigle nella carta topografica "Carso Triestino, Goriziano e Sloveno 1:25 000" di Transalpina Editrice.

GLI AUTORI

Roberto Todero, istruttore di alpinismo, collezionista e restauratore, esperto di uniformologia, ricercatore e studioso della grande guerra è anche autore di volumi con particolare riferimento all'esercito austro-ungarico: "Fortezza Hermada", "Kappenabzeichen", "Dalla Galizia all'Isonzo", coautore di "Tre Giorni sugli Altipiani". Collaboratore dell'Associazione Dolomitenfreunde e della Società Storica per la Guerra Bianca è fondatore dell'Associazione culturale "F. Zenobi", curatore dell'omonima Collezione museale e di diverse mostre in Italia e all'estero. Accompagnatore Turistico Specializzato Sulla Grande Guerra nel Progetto "Sentieri di Pace".

Franco Bottazzi, socio dell'Associazione culturale "F. Zenobi", appassionato della grande guerra, bibliofilo, ricercatore e itinerarista storico, con particolare riguardo ai collegamenti con diari e memorie di soldati italiani nella fronte della prima guerra mondiale ed alla realizzazione di percorsi dedicati. Accompagnatore Turistico Specializzato Sulla Grande Guerra nel Progetto "Sentieri di Pace".

Gianni Cabrera, esperto carsista e speleologo, appassionato della grande guerra e cofondatore dell'Associazione culturale "F. Zenobi". La sua particolare conoscenza del territorio lo ha portato alla creazione di vari particolari itinerari posti al di fuori dei luoghi normalmente frequentati dai tradizionali ricercatori. Accompagnatore Turistico Specializzato Sulla Grande Guerra nel Progetto "Sentieri di Pace".

Paolo Pollanzi, cofondatore e presidente dell'Associazione culturale "F. Zenobi", è interprete di professione. Appassionato della grande guerra è riconosciuto come gran narratore di storie ed episodi con particolare riferimento al multiethnico impero austro-ungarico ed al suo esercito. Accompagnatore Turistico Specializzato Sulla Grande Guerra nel Progetto "Sentieri di Pace".

Bruno Scarcia (†), vero appassionato della vita all'aperto a tutto campo ha saputo coniugare questa sua passione con quella della ricerca storica. Affiliatosi all'Associazione culturale "F. Zenobi" n'è divenuto in breve un elemento portante, occupandosi tra l'altro della creazione del sito web "www.zenobionline.com". Esperto interprete dei canti dei militari degli italiani d'Austria-Ungheria, ha partecipato all'ideazione, sceneggiatura e regia di spettacoli quali "Mio Amato e Carissimo Pino", "Il 14 18 (racconto in sei quadri della Grande Guerra)", e "Luci e Ombre sul Carso". Accompagnatore Turistico Specializzato Sulla Grande Guerra nel Progetto "Sentieri di Pace".



Monte Nanos
L'altopiano della Bora
Escursioni, Natura e Storia sul Carso Montano Sloveno

Autori: Ettore Tomasi - Giovanni Stegù
 Collana: Andar de Bora (a cura di Alessandro Ambrosi)
 I Edizione: ISBN 10: 88-88281-08-8;
 ISBN 13: 978-88-8828-108-7
 I Ristampa ISBN 978-88-8828-108-7
 Pagine e prezzo: 136 pp. - € 15,50
 Formato: 14,5x21
 Peso: 320,00 g
 Uscita: Dicembre 2006
 I Ristampa: Maggio 2007
 Sezione: Carso / Guide

Opera finalista al
Premio Letterario
"LeggiMontagna"
 6a Edizione
Il Classificata
 nella Sezione Guide

Opera partecipante al
 Premio Gambirinus
 "Giuseppe Mazzotti"
 XXIV Edizione - 2006

Opera partecipante al
 Premio Letterario
 "Tracce di Territorio"
 III Edizione
 Sezione Cesare Cantù (Saggistica)

IL LIBRO

La valle del Vipava (Vipacco) con i borghi rurali, le tradizioni vitivinicole e la bellissima e inconfondibile sagoma del re dell'altopiano carsico: il Nanos "montagna di casa, montagna del cuore" per triestini, friulani, sloveni. Monte Nanos, l'altopiano della Bora, che in quest'agile guida, tutta a colori, in ventitre itinerari (con relative mappe) due appassionati camminatori vi faranno conoscere con la loro narrazione e pratiche descrizioni escursionistiche, alla scoperta d'irrinunciabili gite nella natura sul carso montano sloveno. Le vie di salita alla cima del Pleša e del Suhi Vrh; mulattiere, strade forestali, sentieri escursionistici e attrezzati, vi porteranno al rifugio Vojkova koca, alla Casa di caccia (Lovski dom), alla fattoria agrituristica Abram. Visiterete le grotte di ghiaccio, la gola del torrente Bela, le palestre di roccia e, per finire, il fascinoso castello di Predjama.

GLI AUTORI

Ettore Tomasi, alpinista, naturalista e consulente editoriale, dal 1958 svolge un'intensa attività alpinistica, escursionistica e naturalistica di ricerca. Ha pubblicato una vasta serie d'articoli, guide escursionistiche e opere scientifiche. Ampia l'esperienza maturata tra gruppi montuosi e ambienti naturali di mezza Europa. Collaboratore dell'Università degli Studi e del Museo di Storia Naturale di Trieste, svolge ricerche Cecidologiche nell'ambito della regione Friuli Venezia Giulia e in particolare del suo Parco Naturale delle Prealpi Giulie. Il Nanos, dal 1966 lo ha visto assiduo e attento frequentatore per allenamento e per ricerche botaniche e storiche.

Giovanni Stegù, classe 1944, appassionato sportivo in gioventù (atletica e pallavolo) passa poi alla vela. Poche le escursioni fatte talvolta in montagna durante i rari soggiorni estivi. Il cambiamento, la svolta, una decina d'anni fa, quando si associa al C.A.I. e frequenta il corso "Rose d'Inverno" dell'Associazione XXX Ottobre di Trieste. Così conosce Ettore Tomasi che gli fa da istruttore e, dall'iniziale conoscenza, il rapporto si trasforma in amicizia e passione per le montagne.



Andar per trincee sul Carso Triestino, Goriziano e Sloveno

Autori: Lucio Fabi - Roberto Todero
Prefazione di: Walther Schaumann (†)
Collana: Andar de Bora (a cura di Alessandro Ambrosi)
ISBN 88-88281-01-0
Pagine e prezzo: 136 pp. - € 15,00
Formato: 14,5x21
Peso: 320,00 g
Uscita: Ottobre 2004
I Ristampa: Gennaio 2005
II Ristampa: Settembre 2006
VOLUME ESAURITO
Sezione: Carso / Guide

IL LIBRO

A distanza di un secolo dall'inizio del primo conflitto mondiale una pubblicazione che vi aiuterà a non dimenticare. Un'opera diversa dal tradizionale che vuole essere insieme un libro per ricordare i tanti "poveri uomini" che immolarono le loro vite in quella terribile tragedia ed una guida escursionistica che vi permetterà nel contempo di visitare, in tutta sicurezza, quelle trincee siti di aspri e cruenti combattimenti, ora quieti sentieri da percorrere con tranquillità sul bellissimo altopiano carsico. "Trincee di guerra, sentieri di pace" così il compianto colonnello Schaumann introdusse infatti questa agile guida, tutta a colori, con l'appendice di un'accurata bibliografia e di utili informazioni pratiche, dove in dodici facili itinerari (con relative mappe anch'esse a colori) due autorevoli esperti di guerra carsica vi accompagneranno con la loro narrazione storica e pratiche descrizioni escursionistiche alla riscoperta dei resti delle trincee della Prima Guerra Mondiale sul Carso triestino, goriziano e sloveno.

GLI AUTORI

Lucio Fabi, storico e consulente editoriale, ha pubblicato vari libri e saggi sulla prima guerra mondiale, tra i tanti: Gente di trincea e La prima guerra mondiale. Storia fotografica della società italiana. Cura la collana di libri illustrati Il segno della guerra, per la quale ha scritto Guerra bestiale. Ha realizzato iniziative culturali, mostre e attività editoriali in collaborazione con istituzioni ed enti pubblici, tra cui le esposizioni permanenti presso i musei storici del Forte Belvedere Werk Gschwent (Lavarone, Trentino) e del Forte Tre Sassi (Passo di Valparola/Falzarego, Cortina d'Ampezzo).

Roberto Todero, istruttore di alpinismo, collezionista e restauratore, esperto di uniformologia, ricercatore e studioso della grande guerra è anche autore di volumi con particolare riferimento all'esercito austro-ungarico: Fortezza Hermada, Kappenabzeichen, Dalla Galizia all'Isonzo e, con Lucio Fabi, Tre Giorni sugli Altipiani. Collaboratore dell'Associazione Dolomitenfreunde/Amici delle Dolomiti e della Società Storica per la Guerra Bianca è fondatore dell'Associazione culturale "F. Zenobi", curatore dell'omonima collezione museale, nonché di diverse mostre in Italia e all'estero.



Carso Triestino, Goriziano e Sloveno 1:25.000
Carta Topografica per Escursionisti
Con Indice dei Nomi, dei Sentieri e degli Itinerari

Autori: Alessandro Ambrosi - Claudio Oretti (redazione)
 Collana: "Le Cartine"
 Numero: 02
 Curatore: Alessandro Ambrosi
 ISBN: 978-88-88281-05-6
 Pagine: 64 (libretto indice)
 Prezzo: € 15,00 (iva 4% inclusa)
 Formato: 13,5x22 (chiuso) 124x84 (aperto)
 Stampa fronte/retro in quadricromia
 Peso: 440 g.
 Uscita: gennaio 2013
 I Ristampa: febbraio 2013
 Sezione: Carso / Cartine

LA CARTA

Carta dettagliatissima del Carso triestino, del Carso goriziano e del Carso sloveno in scala 1:25 000 per turisti ed escursionisti con itinerari e sentieri. GPS WGS84.

Allegato libretto "Indice dei nomi, dei sentieri e degli itinerari" (64 pagine) con descrizione dei sentieri C.A.I., dei sentieri escursionistici, dei "sentieri di guerra", dei percorsi tematici, degli itinerari in bici e mtb, degli itinerari di corsa (trail-running), degli itinerari a cavallo, degli itinerari turistici ... Con indice dei nomi e delle località in italiano e in sloveno.

Legenda quadrilingue italiano - sloveno - inglese e tedesco.

Prima edizione 2013-2014

I Ristampa: febbraio 2013

Nella carta sono evidenziati anche percorsi e itinerari presenti nelle seguenti pubblicazioni di Transalpina Editrice:

- "Carso di Corsa" di Fabio Fabris e Mauro Santoni - Collana: Andar de Bora (a cura di Alessandro Ambrosi)

ISBN 978-88-88281-11-7 136 pp. - 18,00 €

- "Ciceria e Monte Maggiore" di Ettore Tomasi - Collana: Andar de Bora (a cura di Alessandro Ambrosi)

ISBN 978-88-88281-14-8 328 pp. - 27,00 €


- "Selva di Tarnova" di Ettore Tomasi e Giovanni Stegù - Collana: Andar de Bora (a cura di Alessandro Ambrosi)

ISBN 978-88-88281-09-4 232 pp. - 24,50 €

- "Trincee Nascoste" di Roberto Toderò e Aa.Vv. - Collana: Andar de Bora (a cura di Alessandro Ambrosi)

ISBN 978-88-88281-10-0 176 pp. - 18,50 €

Disponibile anche in formato murale, stesa, stampata in carta pesante con vernice acrilica protettiva (124x84cm), in confezione da uno o due fogli;



Carso Triestino 1:25.000
Carta Topografica per Escursionisti
Con Indice dei Nomi

Alessandro Ambrosi con la collaborazione di Claudio Oretti (redazione)

Carlo Tinone (cartografia)

Collana: "Le Cartine"

Numero: 01

Curatore: Alessandro Ambrosi

ISBN: 88-88281-03-7

Pagine: 32 (libretto indice)

Prezzo: € 7,00 (iva 4% inclusa)

Formato: 13,5x22 (chiuso)

Uscita: aprile 2004

Il Edizione aggiornata 2004-2005: ottobre 2004

TITOLO FUORI CATALOGO

Sezione: Carso / Cartine

LA CARTA

Carta dettagliata del Carso triestino in scala 1:25 000 per turisti ed escursionisti con itinerari e sentieri, indice dei nomi e località, in italiano e in sloveno.

"Best-seller"! Dopo la prima edizione (10.000 copie) andata letteralmente a ruba in poco più di tre mesi ecco la seconda edizione aggiornata della più dettagliata carta topografico-turistica del Carso triestino. Copertina cartonata e plastificata, legenda trilingue italiano-sloveno-inglese, libretto allegato con l'indice di tutti i nomi compresi sulla carta. Il Carso triestino ed un'ampia fetta di quello sloveno con tutti i sentieri C.A.I. (compresi quelli in fase di revisione) gli altri principali tracciati escursionistici, gli itinerari ciclabili e quelli su sterrato per mtb, le doline, le grotte distinte in quelle a sviluppo orizzontale e verticale (visitabili solo con speleoguide), turistiche, attrezzate, facilmente accessibili, i boschi, i siti naturalistici e quelli enogastronomici, castelli, chiese, cimiteri di guerra, palestre di roccia, bivacchi e rifugi... e la novità delle coordinate su sistema mondiale GPSTatum WGS84 per una carta completa ed aggiornata, anche sotto il profilo stradale, con i quadro d'insieme dell'intera provincia e città di Trieste in un unico foglio (aperto cm.87x120).

Disponibile Nuova Edizione con territorio molto più ampio:

"Carso Triestino, Goriziano e Sloveno 1:25 000" - Edizione 2013-2014



Almanacco Mitteleuropeo

...della città di Trieste con il suo territorio,
della città di Gorizia con Gradisca,
dell'Istria e delle Isole del Quarnero

con allegato il

Calendario Mitteleuropeo 2009

Autore: Alessandro Ambrosi con la collaborazione di Roberto Todero

ISBN 978-88-88281-12-6

Pagine e prezzo: 16 pp. (calendario 8 pp.) - € 10,90

Formato: 10x21 (calendario 30x69)

Uscita: Novembre 2008

TITOLO FUORI CATALOGO

(Ultimissime Copie Disponibili)

Sezione: Varia

IL LIBRO

E' l'almanacco per l'anno 2009 con gli accadimenti di dieci, cento, duecento, trecento... e più anni fa nei territori dell'ex Litorale Austro-Ungarico.

Trieste e il territorio dell'attuale Venezia Giulia, Gorizia e Gradisca d'Isonzo con le terre un tempo definite "Friuli austriaco", l'Istria, il Quarnero e le sue isole; con allegato un calendario spiralato di gran formato (30x69cm) stampato su pregiato cartoncino gardamatt con foto, cartoline, immagini d'epoca e non.

Ad ogni mese è dedicato uno specifico argomento. Gennaio "Le ricette dolci (in dialetto triestin)", Febbraio "Ai tempi dell'Austria-Ungheria", Marzo "Trieste e Gorizia nella narrativa", Aprile "Le erbe del Carso nelle tradizioni popolari", Maggio "Maria Teresa imperatrice e gli altri Asburgo", Giugno "Massimiliano, Carlotta e Miramare", Luglio "Trieste, il golfo e Gorizia nelle cartoline d'epoca", Agosto "Francesco Giuseppe imperatore", Settembre "Le canzonette dialettali triestine", Ottobre "La Bora", Novembre "Le ricette salate (in dialetto triestin)", Dicembre "Elisabetta di Baviera, la principessa Sissi".

Oltre 700 Santi con i loro patronati, oltre 400 proverbi dialettali, centinaia di accadimenti e fatti di ieri e di oggi, festività multiculturali e multireligiose, aneddoti, segni zodiacali, lune, eclissi, giorno per giorno a tenervi simpaticamente compagnia per tutto il 2009.

L'AUTORE

Alessandro Ambrosi, classe 1955, goriziano per nascita poi triestino dall'età di due anni; giornalista pubblicitario, editore e curatore di diversi volumi, libraio e appassionato studioso di cartografia, tradizioni popolari, folklore locale, con interesse particolare nei confronti delle terre ai confini orientali d'Italia e al loro legame col passato.



Che profumo el rosmarin Le erbe del Carso nella tradizione popolare

[Titolo originale: "Beri, beri rožmarin zeleni - Kraška zelišča v ljudski tradiciji"]

Autore: Vesna Guštin Grilanc

Edizione italiana a cura di Alessandro Ambrosi

Traduzione: Majda Guštin Colja

Fotografie: Igor Grilanc, Alessandro Ambrosi e Mario Magajna

ISBN 88-88281-02-9

Pagine e prezzo: 120 pp. - € 21,50

Formato: 19x28

Peso: 530,00 g

Uscita: Dicembre 2005

VOLUME FUORI CATALOGO - NON E' PREVISTA NUOVA EDIZIONE

(Disponibile l'Edizione in Lingua Slovena)

Sezione: Carso / Tradizioni

Opera partecipante al
Premio Letterario
"LeggiMontagna"
6a Edizione

Opera partecipante al
Premio Gambinus
"Giuseppe Mazzotti"
XXV Edizione - 2007

IL LIBRO

Erbe aromatiche, piante selvatiche e medicinali, verdure di campo, alberi e cespugli... fiori, foglie, bacche, semi, frutti, rami, cortecce, legni, radici... del Carso.

Doni della natura e sorgenti vitali di sostentamento e benessere che in passato erano di uso quotidiano nella cura di persone e animali, nel consumo gastronomico, nel gioco infantile, in ricorrenze e feste, nelle superstizioni...

Un viaggio, tutto a colori, lungo oltre 120 piante per riscoprirle nell'uso popolare e veterinario, nelle usanze locali e in cucina, anche attraverso le ricette di oggi proposte dai migliori ristoranti del Carso.

L' AUTRICE

Vesna Guštin Grilanc, nata e sempre vissuta a Repen sul Carso triestino, è diplomata in pianoforte ed insegnante di musica al conservatorio sloveno di Trieste. Appassionata ricercatrice e studiosa di tradizioni popolari carsoline è presidente del Circolo Culturale "Kraški Dom" di Repen e ne dirige il coro a voci virili. E' autrice di volumi in sloveno ed in italiano sulla cucina, gli usi ed i costumi degli sloveni del Carso. Tra i più noti: Xe più giorni che luganighe. Cibi, tradizioni, costumi del Carso e del circondario triestino e Le pietre del fuoco. La vita attorno al focolare sul Carso e nel circondario triestino. Tra gli organizzatori delle "Nozze Carsiche", rievocazione biennale dell'antico rito matrimoniale carsico, è consulente di enti e istituzioni pubbliche e private per manifestazioni di promozione della cultura, delle tradizioni e dell'enogastronomia carsolina.



VOLUME IN LINGUA SLOVENA

Ber, ber rožmarin zeleni Kraška zelišča v ljudski tradiciji

Ator: Vesna Guštin Grilanc
Lektorirala: Majda Guštin Colja
Fotografije: Igor Grilanc, Alessandro Ambrosi, Mario Magajna
ISBN 88-88281-04-5
Število strani in cena: 120 strani - € 21,50
Teža: 490,00 g
Izid: December 2005
Področje: Kras / Obicaji

KNJIGE / IL LIBRO

Kras s svojimi dišavnicami, divjimi in zdravilnimi zelišči, poljskimi rastlinami, drevesi in gmiccevjem... cvetjem, listi, jagodicjem, semeni, plodovi, vejami, lubjem, lesom, koreninami... Vsi ti darovi narave so življenjski viri izrednega pomena za prehranjevanje in dobro počutje. Svoj čas so bili vsak dan v rabi bodisi kot pripomočki pri zdravljenju ljudi in živali ali kot sestavni del prehrane, otroških iger, raznih praznicnih in družabnih priložnosti ter vraževerja. Pregled več kot 120 zelišč z željo, da bi se širšemu krogu ljudi ponovno približala njihova uporabnost pri lajšanju zdravstvenih tegob, v živinozdravstvu, praznovanjih in krajevni kulinariki tudi ob pomoči sodobnih receptov, ki jih svetujejo in preizkušajo najbolj kakovostne restavracije na Krasu.

AVTOR / L'AUTRICE

Vesna Guštin Grilanc je prava Kraševka in živi v rodnem Repnu. Diplomirala je iz klavirja in je glasbena pedagoginja pri Glasbeni Matici iz Trsta. Ze nekaj let se z vnelo posveca raziskovalnemu delu na področju ljudske kulture. Trenutno je tudi predsednica KD Kraški dom z Repentabra, v sklopu katerega vodi krajevni moški pevski zbor. Je avtorica publikacij o kraški kulinariki in o slovenskih obicajih na Krasu. Najbolj znana teksta sta Je vec dnevou ku klobas - Nekdanje prehrabene navade in recepti tržaškega podeželja in Ogenj na kamnu - življenje ob ognjišču na Krasu in tržaškem podeželju, ki sta tudi prevedena v italijanščino. V okviru Kraške ohceti je med glavnimi organizatorji, obenem pa opravlja vlogo pobudnice in svetovalke kulturnih, etnografskih in enogastronomskih dogodkov na Krasu.



Sci fuoripista Tecnica di discesa fuori dalle piste battute

Autore: Alessandro Fattori
Club Alpino Italiano - Società Alpina delle Giulie-Associazione XXX Ottobre
Scuola di Sci-Alpinismo Città di Trieste
Illustrazioni: Sergio Gherdol
ISBN 88-88281-06-1
Pagine e prezzo: 88 pp. - € 11,00
Formato: 14,5x21
Peso: 210,00 g
Uscita: Febbraio 2005
VOLUME ESAURITO - AL MOMENTO NON E' PREVISTA RISTAMPA O NUOVA EDIZIONE
Sezione: Manuali Tecnico-Sportivi

Titolo selezionato dalla
"Fiera del Libro Sportivo"
della Fondazione Città del Libro

IL LIBRO

Un manuale per scoprire tutti i trucchi per imparare a sciare fuoripista, sia in neve fresca, come in qualsiasi altro tipo di manto nevoso. Nel manuale viene presentato un metodo innovativo di apprendimento dello sci alpino, che non si basa sulla ripetizione di esercizi stereotipati ma sulla scoperta dei movimenti fondamentali e naturali della tecnica sciistica.

Per una più facile comprensione del testo, la descrizione di ogni singolo movimento della tecnica è stata corredata da una ricca serie di immagini realizzate in grafica computerizzata.

Un manuale insomma rivolto a tutti, non soltanto alla ristretta schiera degli sci-alpinisti, ma a tutti gli appassionati che desiderano provare il fuoripista, per apprezzare in maniera totale l'arte meravigliosa dello sci, nella sua espressione e nel suo ambiente più naturale.

Publicato anche in lingua tedesca per i tipi dell'editore (Verlag) Athesia Spectrum Ferrari Auer GmbH
"Tiefschneefahren - Skitechnik für Abfahrten abseits der gewalzten Pisten"

von Fattori, Alessandro

Erscheinungsdatum: August 2006

ISBN: 8860110440

€ 9,90

Weitere Infos: 88 Seiten, Format 15 x.21 cm, viele computergrafische Zeichnungen

VOLUME ESAURITO (dal 2008)

L'AUTORE

Alessandro Fattori, nato a Duino (Trieste) nel 1958, ha iniziato a frequentare la montagna e a praticare lo sci sin da bambino.

Ha svolto l'attività sci-alpinistica in particolare nelle Alpi Orientali, ma ha salito con gli sci, anche molte cime sopra i 4.000 m nelle Alpi Occidentali, sia in Svizzera che in Francia.

Ha partecipato a diverse spedizioni, fra le quali, nell'Ecuador l'ascensione del Chimborazo (6.300m) e del Cotopaxi (5.900m) e la salita del Pik Razdelnaja (6.200m) nel gruppo del Pik Lenin, in Kirghizistan.

Guida Naturalistica e Istruttore di Sci-Alpinismo del Club Alpino Italiano, dal 1996 fa parte dell'organico della Scuola di Sci-alpinismo "Città di Trieste".



Portolano del golfo di Trieste

Autore: Piero Tassinari

ISBN: 88-88281-00-2

Pagine e prezzo: 128 pp. - € 14,50

Formato: 14,5x19,5

Peso: 175,00 g

Uscita: Maggio 2001

VOLUME FUORI CATALOGO - NON E' PREVISTA NUOVA EDIZIONE

Sezione: Mare / Guide

IL LIBRO

Volume d'esordio della nostra casa editrice è la guida al golfo di Trieste nella tradizione classica dei portolani, con descrizione delle coste, scandagli, elenco delle segnalazioni, notizie su porti ed approdi, ecc. Oltre ad essere un utile strumento per la navigazione a vela, a motore e per diporto, è anche un preciso, dettagliato e talvolta curioso racconto delle vicende che hanno portato questi luoghi ad assumere nel tempo l'odierna fisionomia. Metro dopo metro, dalla privilegiata prospettiva del mare, ecco apparire nella sua intrinseca e ventosa bellezza il golfo più settentrionale dell'Adriatico, dalle saline di Sicciole alle barene di Grado, dal masegno d'Istria alla pietra d'Aurisina. Da segnalare il particolare progetto grafico di Ossipon (Paolo Tassinari), i contributi di Enrico Rizzardi per i disegni delle carte e Franco Pace per la foto di copertina.

L'AUTORE

Piero Tassinari, triestino, laureato in Filosofia e con un dottorato in Filologia greca. In questo campo egli ha pubblicato alcuni studi e traduzioni sulla storia della scienza greca durante il periodo classico e quello bizantino. Piero è salito per la prima volta su un'imbarcazione all'età di sette anni e continua a navigare da allora. E' autore freelance di articoli e fotografie per riviste nautiche. I suoi attuali interessi di ricerca includono la storia, i metodi e gli strumenti della navigazione sfociati in importanti pubblicazioni sulle barche d'epoca. Diplomato in composizione al Conservatorio, vive da diversi anni in Galles dov'è docente in ambito universitario e si occupa intensamente di musica, editoria e ... barche.